COMPENSACIONES
PARQUE NACIONAL NATURAL CHINGAZA

El ambiente es de todos

Minambiente

Parque Nacional Natural
CHINGAZA

Municipios de jurisdicción

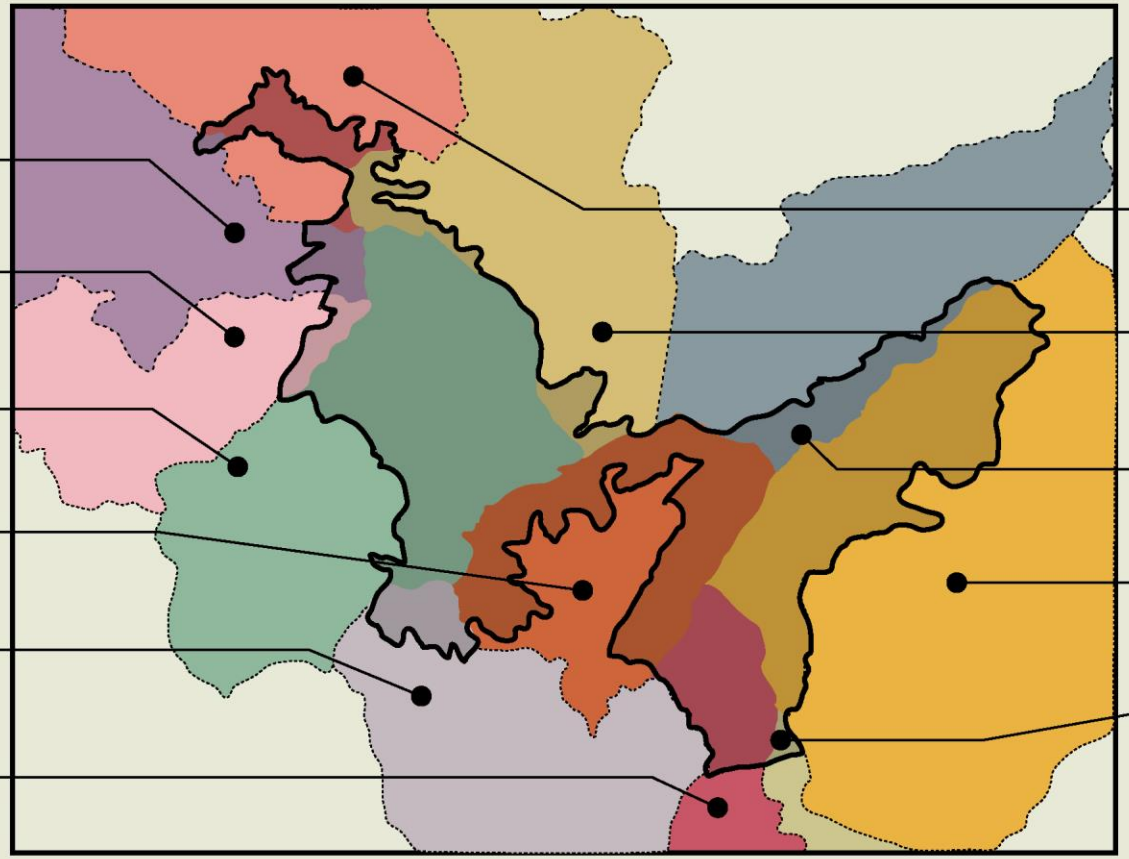

2% La Calera

1% Choachí

30% Fómeque

17% San Juanito

2% El Calvario

8% Restrepo

5% Guasca

3% Junín

5% Gachalá

26% Medina

1% Cumaral

El medio ambiente es de todos
Minambiente

¿Cómo conservamos Chingaza?

- Procesos administrativos
- Investigación y monitoreo
- Comunicación y educación ambiental
- Ecoturismo
- Gobernanza y planeación ambiental del territorio
- Prevención, Vigilancia y Control (PVC)
- Restauración ecológica - Uso, Ocupación y Tenencia (UOT)
- Servicios ecosistémicos y cambio climático

El medio ambiente es de todos
Minambiente

BLOQUE 1 DE CONSERVACIÓ: JUNIN – GACHALÁ.

- Se contempla este bloque como una oportunidad de ampliación del PNN Chingaza en jurisdicción del municipio de Gachalá, sumando áreas de conservación administradas por Corpoguavio, tres Reservas Forestales Protectoras (RFP), las cuales se encuentran en formulación de planes de manejo con participación de PNN Chingaza.
- Existe una intención de Corpoguavio para recategorizar las RFP y explorar la oportunidad de ampliar el PNN Chingaza.
- El PNN Chingaza proyecta adelantar expedición biológica para 2019 en este sector con el fin de avanzar en información base para determinar recomendaciones de manejo en este sector.
- Se avanza con la Subdirección de Gestión y Manejo para presentar avances de ruta de ampliación del parque con base en R-1125 de 2015, la cual será expuesta en la "mesa de prioridades de conservación".

BLOQUE 2 DE CONSERVACIÓN: SECTOR FARALLONES.

- Se analiza este bloque como una oportunidad de mejorar la conectividad entre el Distrito Regional de Manejo Integrado Cuchilla Negra-Guaneque, sector denominado Farrallones, con la intención de ampliar condiciones de hábitat desde el ala oriental del PPN Chingaza.
- Corpoguavio ya realizo los estudios biofísicos, falta desarrollar los socioeconómicos. Se proyectó agenda con Corpoguavio para revisar al alcances de los estudios biofísicos y establecer una estrategia de conservación que fortalezca la conectividad.

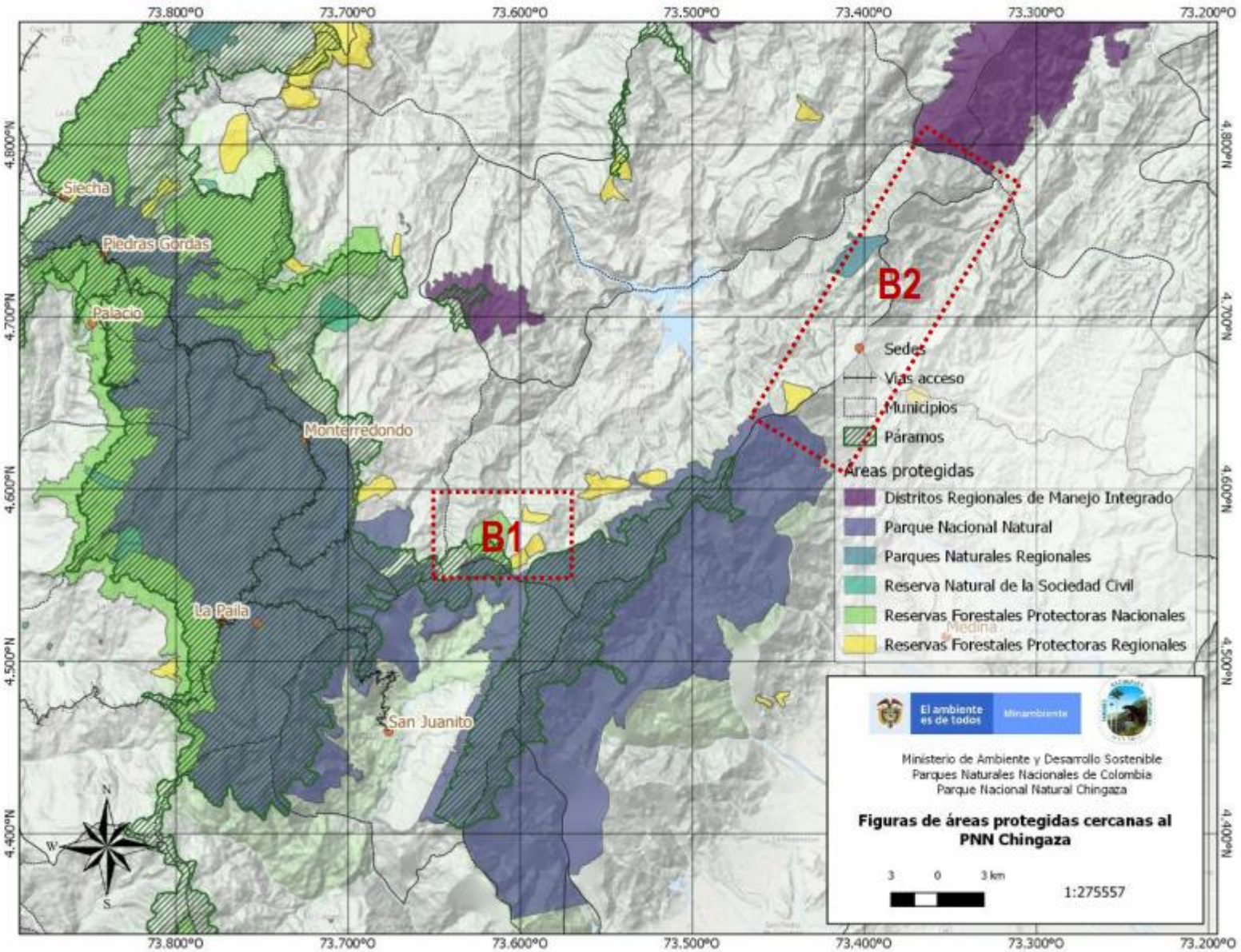

Áreas propuestas para restauración ecológica

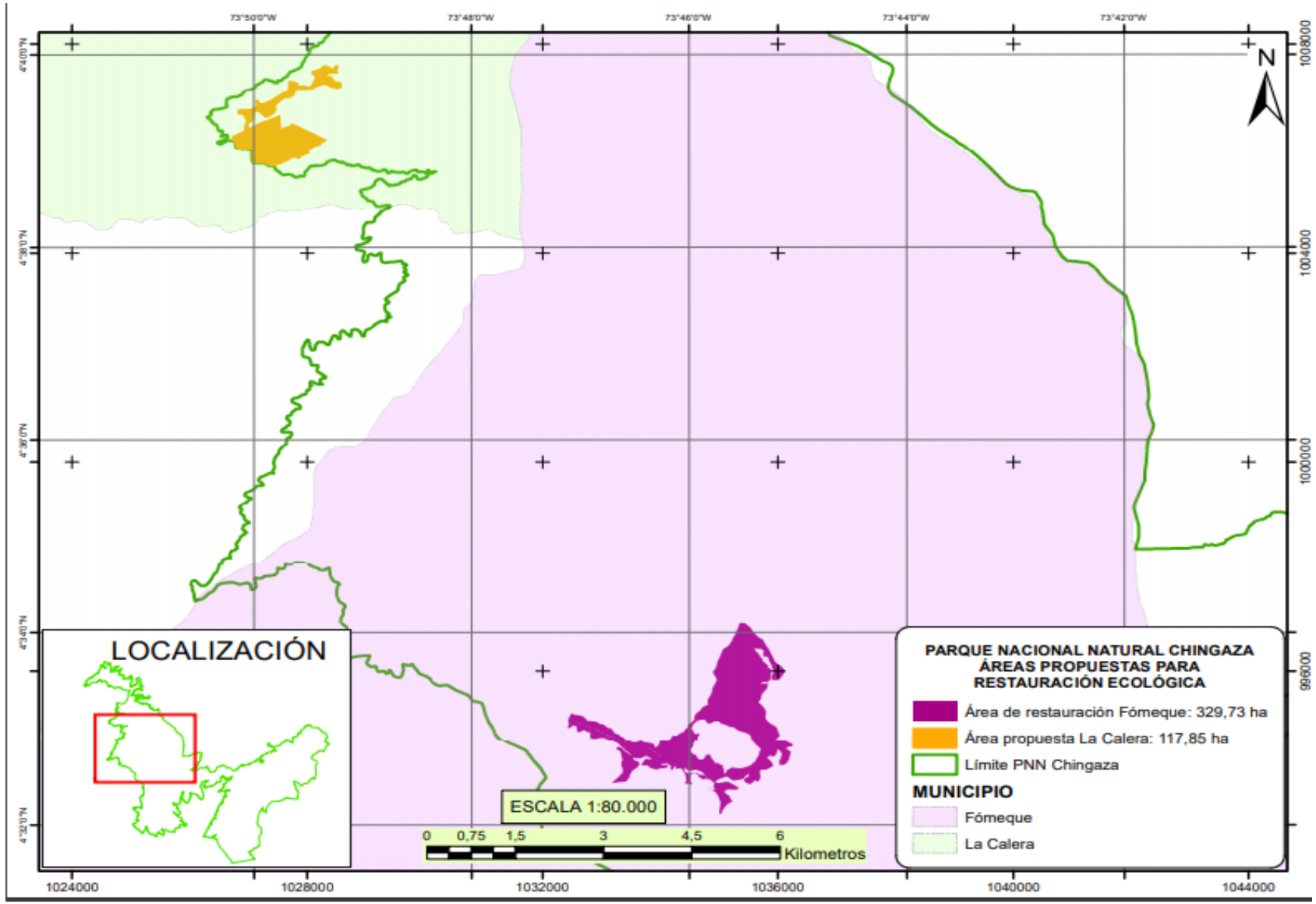

Parque Nacional Natural
CHINGAZA

2. Avances actualización portafolio de compensaciones.

MUNICIPIO	ID_ET	FMI	DIRECCION	ULTIMO PROPIETARIO	AREA PREDIO	AREA EN PNN	ACCIONES
Choachí	148	152-9451	Finca "El Bolsico"	González Gutiérrez José Edilberto	173,0	53,1	Requiere resolver demanda en proceso reivindicatorio de posesión
	167	152-1656	Finca "Agua Fría"	Pulido Pulido Angel Ramón 1/4 parte en común Pulido Pulido Angélica Maria Pulido Barreto María Sacramento Pulido Barreto Carmen Rosa Pulido Vda De Raigoso Maria De Los Ángeles	113,5	48,1	Consultar oferta de venta. El FMI no reporta área
El Calvario	135	230-48373	Predio Rural "San Miguel"	Bobadilla Soto Marco Tulio	11,7	11,7	Consultar oferta de venta. Se presenta diferencia del área catastral y de notariado y registro
	143	230-59670	El Guadual (Hoy San Juanito)	Herederos Determinados E Indeterminados De Morales Velásquez Álvaro CC 494655 A: Morales Rodriguez Constanza Stella A: Morales Rodriguez Elvia Lucy Morales Rodríguez Elys Mireya Morales Rodriguez Nelson Norberto Rodríguez Elvia Lucila	178,0	6,8	Requiere resolver demanda de pertenencia
Gachalá	136	160-12211	Buena Vista	González Numael González Luis Guillermo	15,1	8,1	Consultar oferta de venta
	139	160-34478	Lote la Unión	Calderón Urrea Doris Marlen	46,5	46,2	Aclaración de cabida y linderos, a pesar de tener anotación de cabida y linderos, hay diferencia de registro y catastro
	152	160-26926	Predio Rural "Las Bonitas"	Urrea Garzón Armando Humberto Urrea Garzón Alirio Antonio Urrea Garzón Irma Inés Garzón De Urrea Maria Del Carmen Municipio De Gachalá	126,2	58,6	Requiere desenglobe en catastro y cerrar folio toda vez que los dos predios segregados completan el 100% del área

al Natural
AZA

	166	160-45171	Lote La Palma	Calderón Alberto Leonel	250,5	144,1	Requiere resolver demanda de proceso de deslinde y amojonamiento
	168	160-2943	Saguatoy el Parmar	Beltrán De Garzón Teresa De Jesús	381,3	2,1	Requiere actualización catastral de las compras parciales registradas en las anotaciones 15 a 17
Junín	146	160-14237	Predio Rural "El Rincón"	Acosta Prieto Benjamín Isaac	190,2	0,5	Consultar oferta de venta. El FMI no reporta área
	147	160-18658	Predio Rural "Peña Blanca"	Ramos Amaya Hugo Reynel	112,5	2,8	Requiere resolver demanda Proceso de Pertenencia Agraria vigente en la anotación 6 del folio, con medida cautelar
La Calera	150	50N-285593	El Nogal	Peña Peña Pedro Pablo	56,4	26,5	Consultar oferta de venta. Se presenta diferencia del área catastral y de notariado y registro
San Juanito	142	230-52936	El Sinaí	Gutiérrez Peña Luis Alberto Gutiérrez Pardo Rosa María Gutiérrez Pardo Félix	7,0	0,0	Consultar oferta de venta

ZH RIO BOGOTA

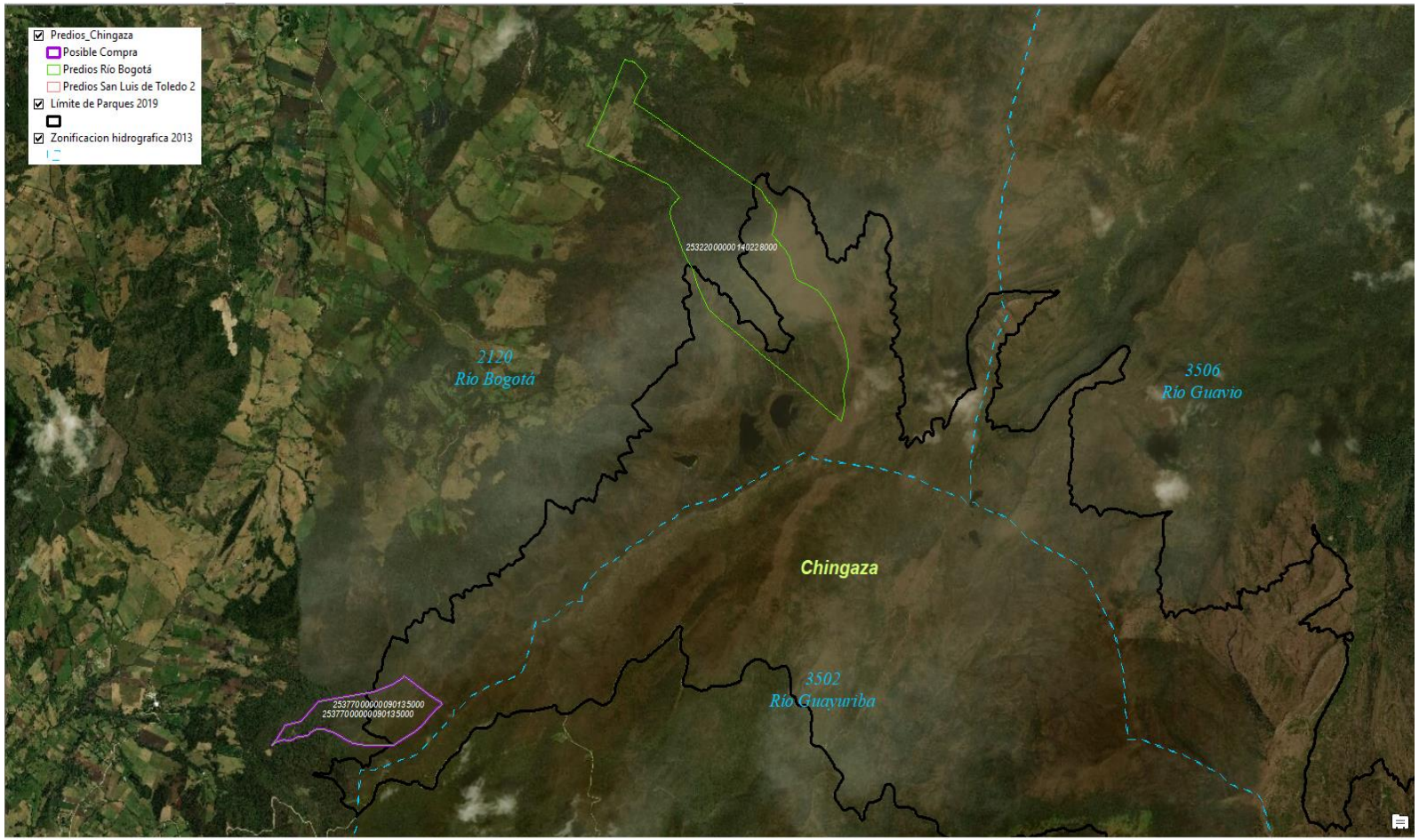

EL CHOCHAL
457 Has

EL NOGAL
56.4 Has

Parque Nacional Natural
CHINGAZA

ZH GUAYURIBA

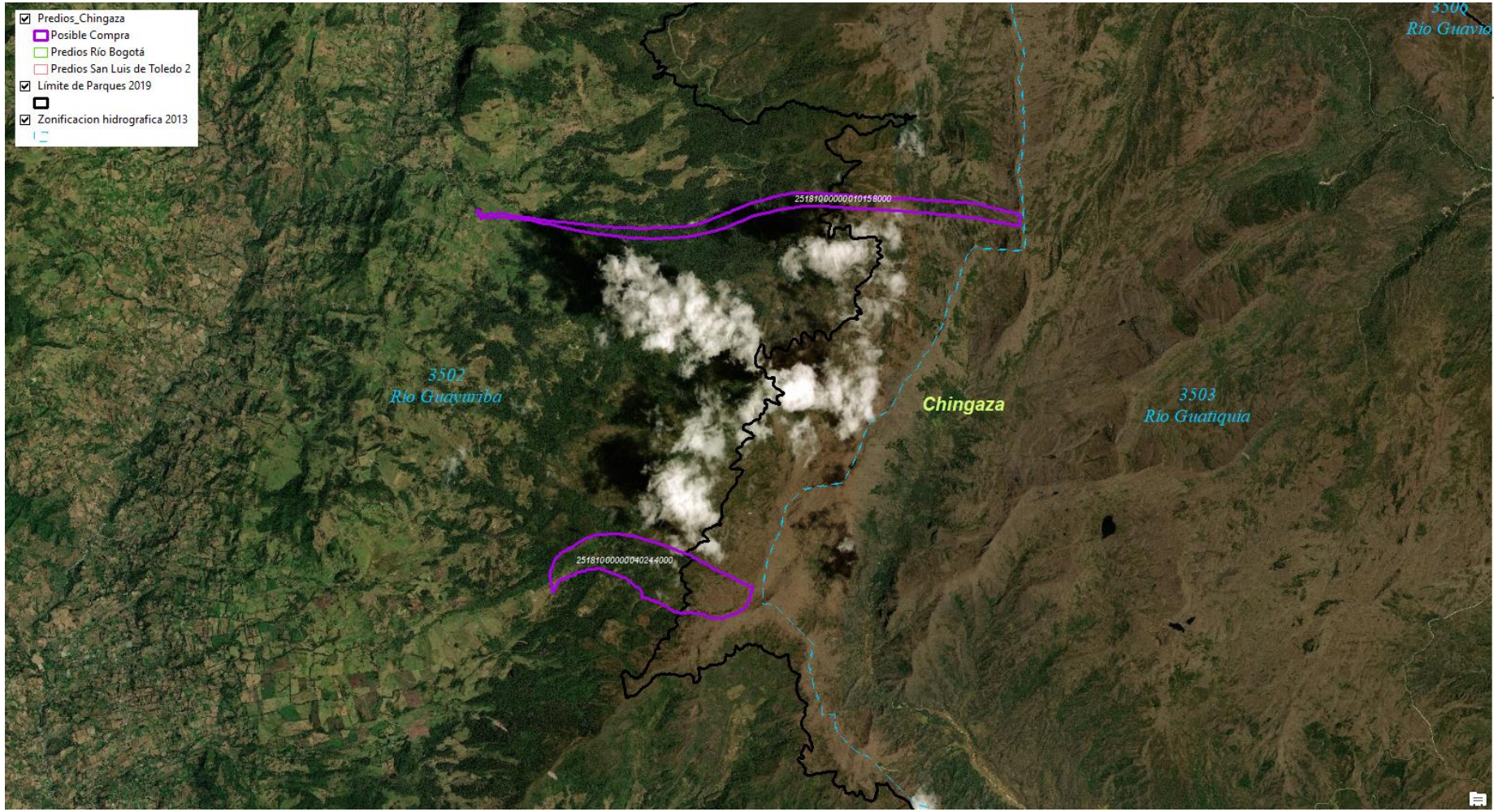

Agua Fria

119 Has

El Bolsico
177 Has

Parque Nacional Natural
CHINGAZA

ZH GUATIQUIA

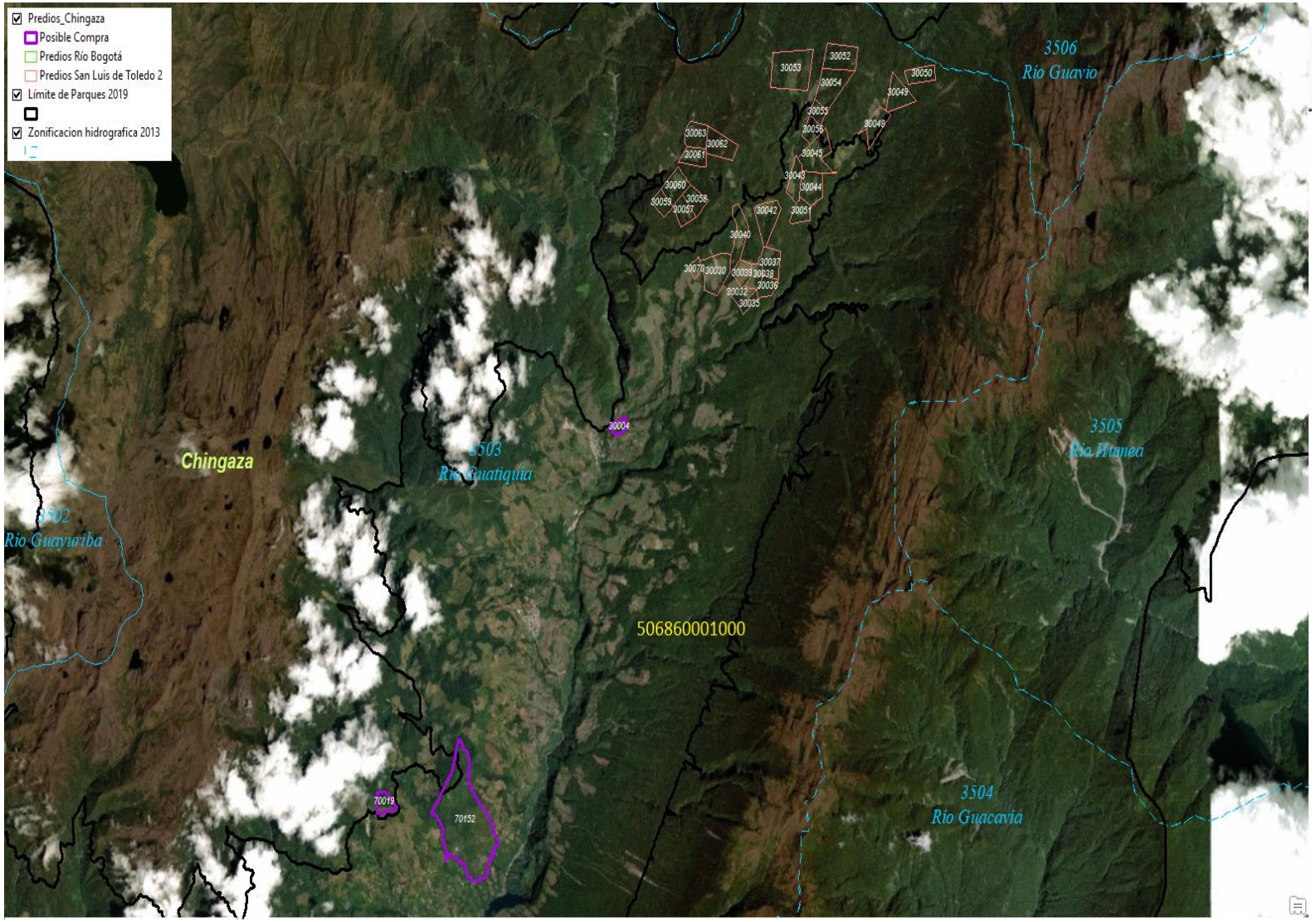

EL GUADUAL
173 Has

EL PORVENIR
20.6 Has

Acuerdos de conservacion Abdomen

Parque Nacional Natural
CHINGAZA

ZH GUAVIO

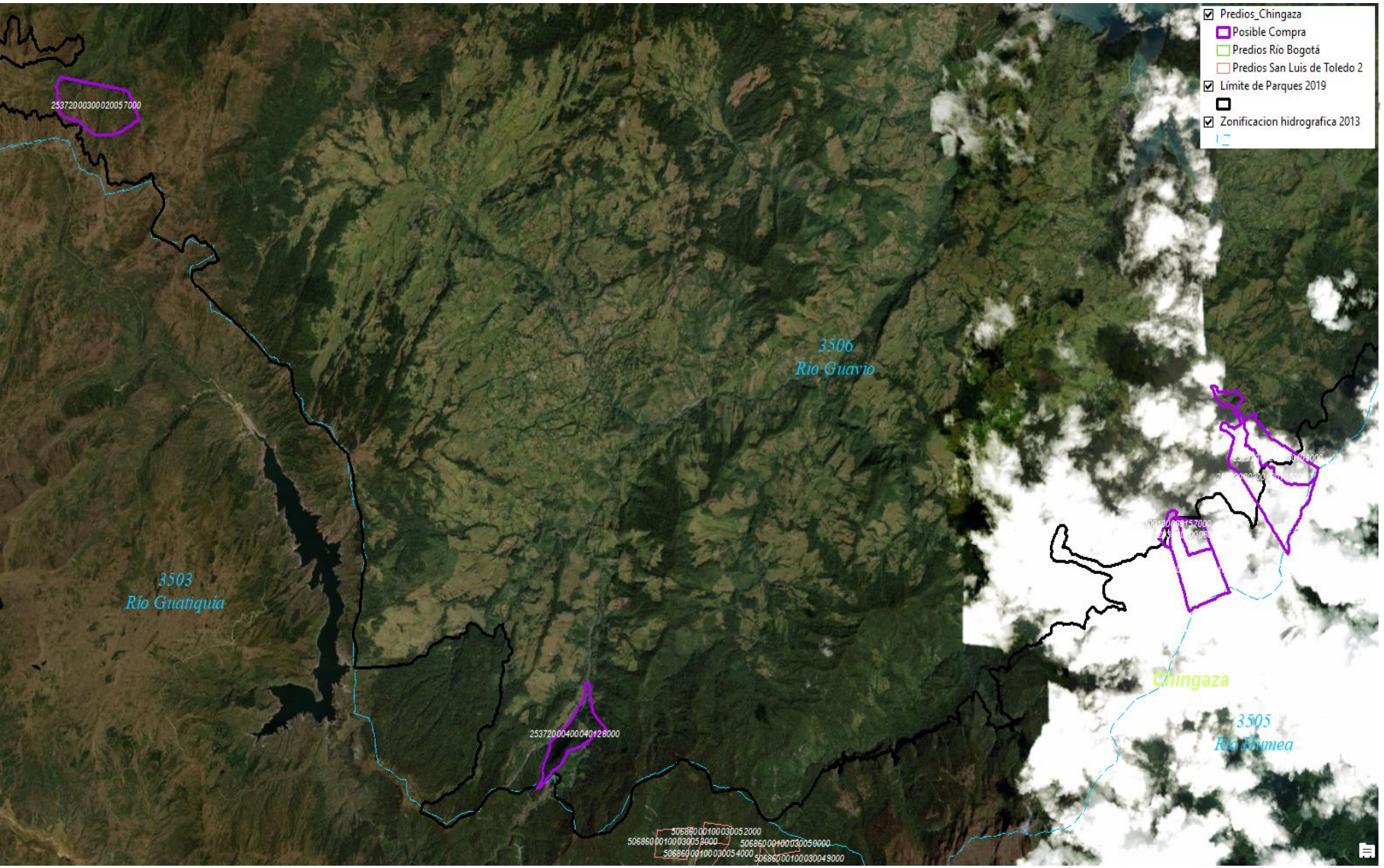

LA RESERVA
674Ha

PEÑA BLANCA
113 Ha

EL Palmar
129Has

La Union
56 Ha

La Palma
239 Ha

Fortalecimeinto zona 2

Parque Nacional Natural
CHINGAZA

@ParquesColombia

@ParquesColombia

@ParquesNaturalesdeColombia

Somos la gente de la conservación

www.parquesnacionales.gov.co

El ambiente es de todos

Minambiente