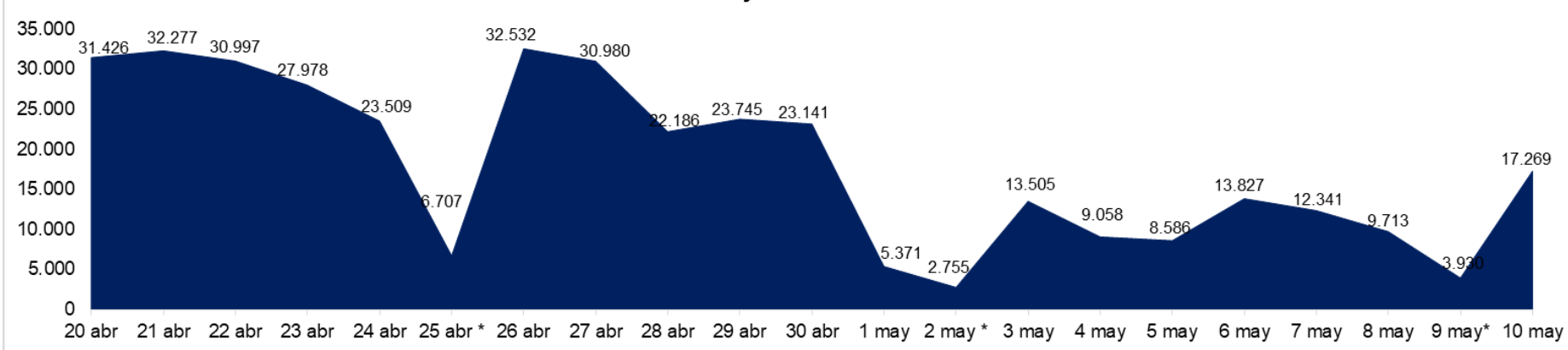


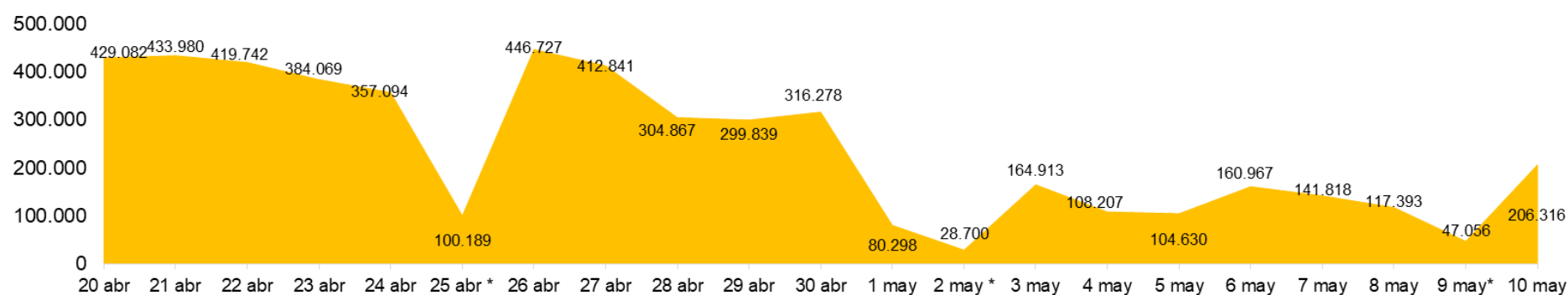
Afectaciones en la operación

De acuerdo con la información registrada en el RND, el lunes 10 de mayo se realizaron 17 mil viajes y se movilizaron 206 mil toneladas, esta es la cifra mas alta registrada durante este mes. Para el 11 de mayo nuestras empresas afiliadas nos reportan un leve aumento de la operación, impulsada principalmente, por la apertura de algunos corredores humanitarios en Valle y Cauca y los menores bloqueos en la zona de Cundinamarca.

Viajes Totales



Toneladas Totales



Es posible que estas cifras disminuyan nuevamente debido a la jornadas de protestas programadas a nivel nacional para el día de hoy, proyectando niveles de operación cercanos al 30%.

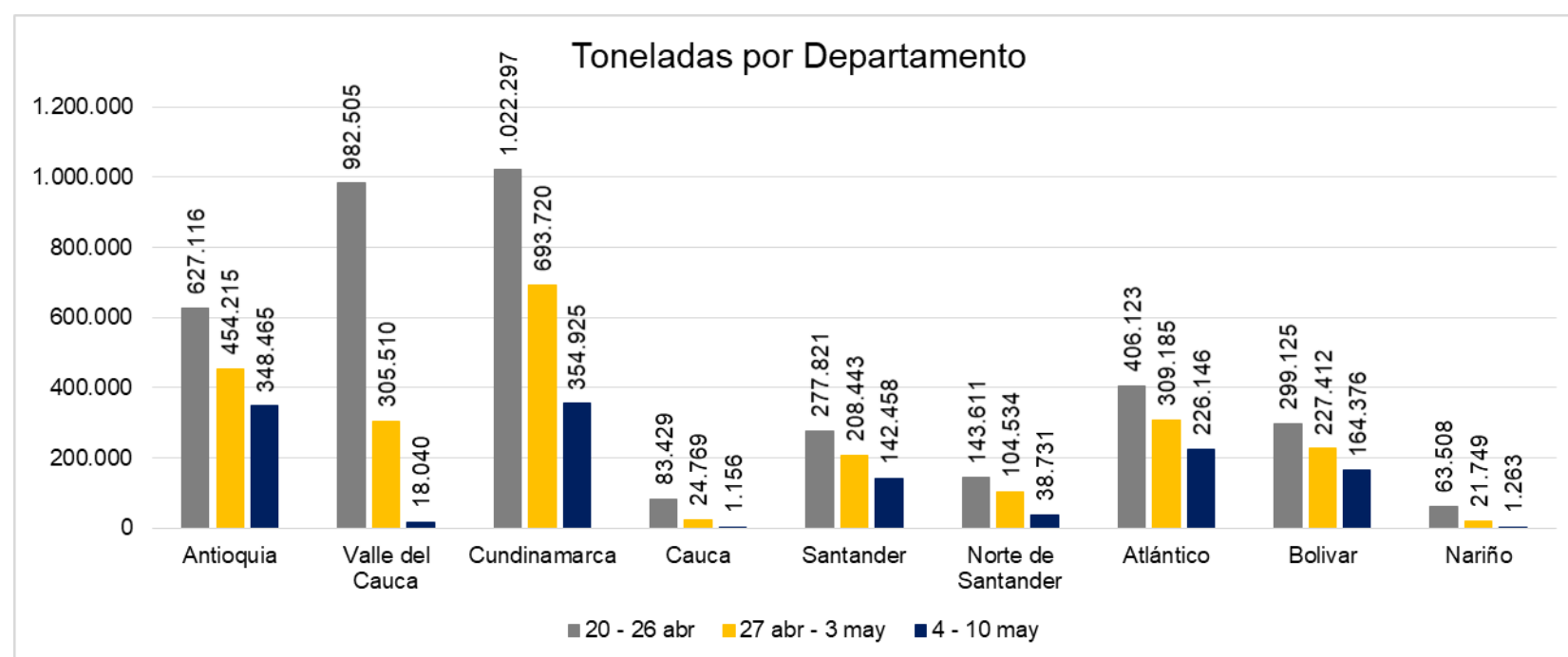
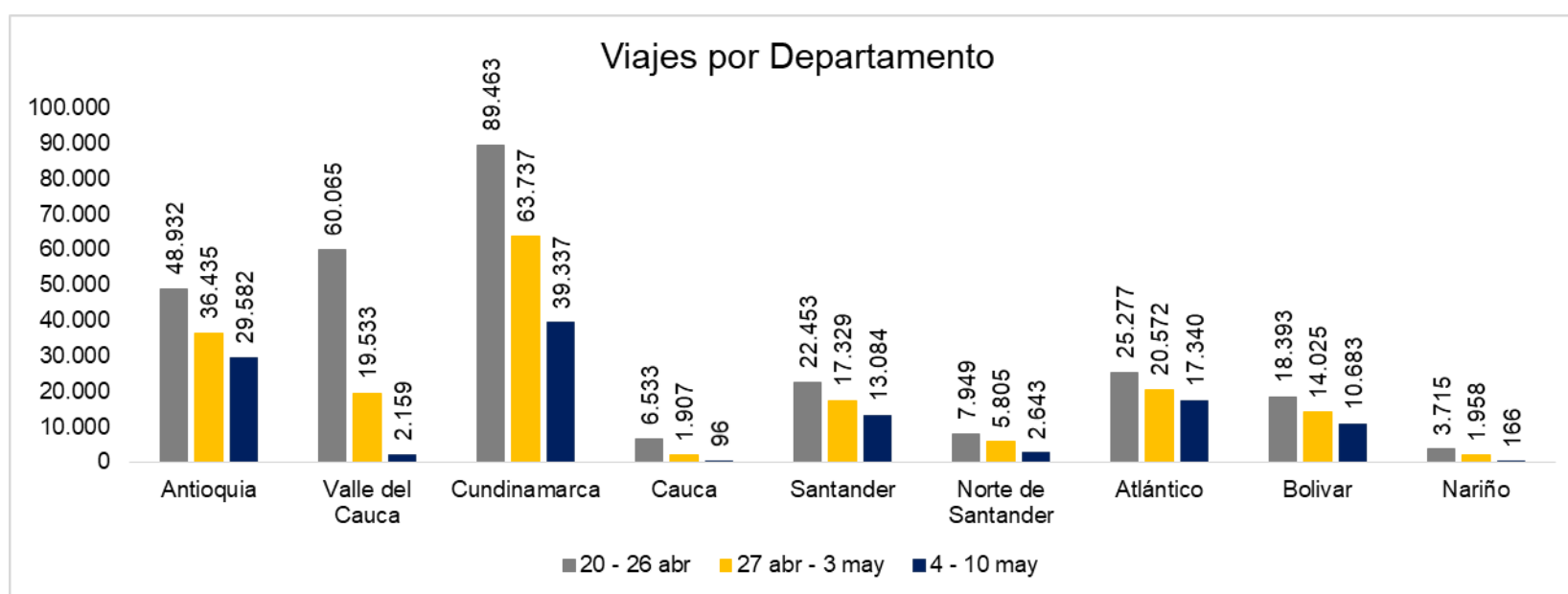
Analizando el comportamiento del movimiento de carga entre el 28 de abril y el 11 de mayo, encontramos que se han dejado de movilizar aproximadamente 2,8 millones de toneladas y se han realizado 190 mil viajes menos, lo que representa pérdidas cercanas a un billón de pesos, para el sector transporte.

En cuanto a productos movilizados, el carbón, el azúcar, el arroz y los contenedores presentan las mayores variaciones si comparamos la semana del 04 al 10 de mayo versus la semana del 20 al 26 de abril.

Comparativo en toneladas de las mercancías movilizadas por carretera

Mercancía	20 - 26 abr	27 abr - 3 may	4 - 10 may	Variación mayo 04 al 10 vs abril 20 al 26
Cementos; morteros; hormigones y preparaciones similares; refractarios	144.667	97.691	56.729	-61%
Maiz	115.852	75.700	42.102	-64%
Productos Varios	89.947	57.598	34.359	-62%
Misceláneos contenidos en paquetes (paqueteo)	82.980	54.547	35.520	-57%
Ce metros Hidráulicos	70.754	44.433	27.125	-62%
Hullas; Briquetals, ovoides y combustibles sólidos similares	69.096	45.457	17.495	-75%
Carbones activados	64.807	35.433	19.025	-71%
Cerveza de malta	62.012	43.397	23.362	-62%
Agua	59.560	32.758	21.209	-64%
Coques y semicoques de hulla, de lignito o de turba	57.479	38.273	10.425	-82%
Bombonas; Botellas; frascos,; bocal es; tarros; envases tubula	52.480	33.211	21.231	-60%
Azúcar	42.793	14.278	4.309	-90%
Arroz	39.018	30.003	10.352	-73%
Preparaciones del tipo de las utilizadas para la alimentación de los animales	35.238	25.961	19.638	-44%
Contenedores (incluidos los cisterna y los deposito)	28.214	16.012	8.098	-71%
Contenedor vacío	27.992	17.533	7.015	-75%

Para el día de hoy en el análisis de movimiento por Departamento incluimos a Cauca y Nariño, quienes registran una disminución cercana al 100% en el número de toneladas movilizadas y viajes realizados. Si bien en el Departamento del Valle se han desbloqueado algunas vías, aún es muy limitado el movimiento de mercancía en toda la zona sur del país.



VALLE DEL CAUCA

LUGAR	TRAMO VIAL	NOVEDAD
La Delfina, Puente Limones, Puente Víbora	Buenaventura - Buga	Cierre total - agrupación de personas
Buga, Sector Bizerta, km 114	Buenaventura - Buga	Cierre total - agrupación de personas
Yumbo, Glorieta de Mulaló Km 18+100	Cali - Mediacanoa	Cierre total - agrupación de personas
Vijes, Sector Siete Curvas Km 25+700	Cali - Mediacanoa	Cierre total - agrupación de personas
Yocotó, Entrada Norte Km 51	Cali - Mediacanoa	Cierre total - agrupación de personas
Glorieta de Río frío, km 35	Mediacanoa - La Virginia	Cierre total - agrupación de personas
Glorieta La Unión, km 88	Mediacanoa - La Virginia	Cierre total - agrupación de personas
Glorieta de Ansermanuevo, km 123	Mediacanoa - La Virginia	Cierre total - agrupación de personas

LUGAR	TRAMO VIAL	NOVEDAD
Buga, Sector Puente Palo Blanco km 69+300	Cali - Andalucía	Cierre total - agrupación de personas
Buga, Sector Puente de Lechugas km 71+850	Cali - Andalucía	Cierre total - agrupación de personas
Buga, Sector Estación de servicio PRIMAX o Puente del SENA	Cali - Andalucía	Cierre total - agrupación de personas
Cerrito, Sector Cincuentenario Km 50	Cali - Andalucía	Cierre total - agrupación de personas
Guacarí, Sector La Nubia, Km 52,	Cali - Andalucía	Despejado

LUGAR	TRAMO VIAL	NOVEDAD
Bugalagrande, Sector La Y o Glorieta Km 3 + 300	Andalucía- Cerritos	Cierre total - agrupación de personas
Cartago, Glorieta La Villegas Km 7	Andalucía- Cerritos	Cierre total - agrupación de personas
Cgto Bolo, sector Puente Alaska, km 45	Villarrica - Palmira	Cierre total - agrupación de personas
Pradera, Bloqueada las tres entradas al municipio	Santander de Quilichao - Palmira	Cierre total - agrupación de personas

ANTIOQUIA

LUGAR	TRAMO VIAL	NOVEDAD
Tramo Yarumal - Taraza	Medellín-Costa Norte	Cierre Preventivo
Guarne, sector Gases de Oriente	Medellín - Bogotá	Cierre total - agrupación de personas
Copacabana	Medellín-Costa Norte	Paso a un carril

TRAMO VIAL/ LUGAR	NOVEDAD
Parque San Antonio	08:00 horas. Concentración y marcha
Cancha de la Maracaná en Castilla	08:00 horas. Concentración y marcha, pretende recorrer varias calles de las comunas 6, 3 y 4 hasta culminar en el intercambio vial Punto Cero
Cancha del Parque de Aranjuez	08:00 horas. Concentración y marcha
Parque Gaitán	09:00 horas. Concentración y marcha
Glorieta de San Diego	09:00 horas. Concentración hasta las 4:00 p.m.
Parque de los deseos	10:00 horas. Concentración y marcha hacia punto cero
Puente punto cero	10:00 horas. Concentración
Parque de las luces	16:00 horas. Concentración

ANTIOQUIA

TRAMO VIAL/ LUGAR	NOVEDAD
Amalfí	Concentración parque principal
Ituango	Concentración vía llanos de chiva Ituango
Valparaíso	08:00 horas. Movilización cierre de vía. bloqueo Valparaíso, Caramanta Támesis
Caucasia	08:00 horas. Movilización
Nechí	08:00 horas. Concentración
Puerto Triunfo (Cgto Doradal)	08:30 horas. Autopista Medellín Bogotá. Marcha
Venecia	08:30 horas. Concentración
Valdivia	09:00 horas. Marcha. (posible bloqueo de la vía Puerto Valdivia - troncal costa atlántica)
Cañasgordas	09:00 horas. Concentración
Zaragoza	09:00 horas. Concentración
La Unión	09:30 horas. Movilización
Yolombo	09:00 horas. Movilización

ANTIOQUIA

TRAMO VIAL/ LUGAR	NOVEDAD
Támesis	10:00 horas. Movilización
Santa Rosa de Osos	10:00 horas. Concentración y marcha
El Carmen de Viboral	10:00 horas. Concentración
Rionegro	10:00 horas. Concentración
Santa Bárbara	10:00 horas. Movilización
San Jerónimo	12:00 horas. Concentración
Marinilla	13:00 horas. Concentración, bloqueo eje vía Medellín Bogotá
Andes	14:00 horas. Concentración
Montebello	14:00 horas. Concentración
Granada	14:00 horas. Concentración
Fredonia	15:00 horas. Concentración
Segovia	15:00 horas. Movilización
La Ceja	15:00 horas. Concentración
San Roque	Concentración, posible bloqueo a la altura del Cgto. Providencia vía Medellín - Puerto Berrío

CUNDINAMARCA - BOGOTÁ

LUGAR	TRAMO VIAL	NOVEDAD
Sector Casablanca, peaje calle 80, semáforo calle 15, Sector San Ramón y calle 13	Funza - Siberia	Cierre total - agrupación de personas.
Glorieta El Sosiego, Calle 7, glorieta San Pedro, Sector El Niño y Peaje El Corso	Bogotá- Facatativá	Cierre total - agrupación de personas.
Mosquera, sector El Diamante	Bogotá- Facatativá	Cierre total - agrupación de personas.
Facatativá sector cartagenita	Bogotá- Facatativá	Paso a un carril
Variante entradas norte y sur	Cota	Cierre total - agrupación de personas.
Autopista Sur, Calle 22	Soacha	Cierre de la vía sentido Soacha - Bogotá
Caparrapí	Dindal - Caparrapi	Cierre total - agrupación de personas.

Fuente: SETRA Cundinamarca

BOGOTÁ

TRAMO VIAL/ LUGAR	NOVEDAD
San Cristóbal, barrio Mercedes	07:30 horas. Movilización
Tunjuelito, autopista sur	08:00 horas. Movilización
Chapinero, monumento héroes	08:00 horas. Movilización
Usme, cruce Yomasa	08:00 horas. Movilización
Santa Fe, Parque Nacional	08:00 horas. Movilización
Antonio Nariño, Sena carrera 30	08:00 horas. Movilización
Los Mártires, centro de memoria	09:00 horas. Movilización
Teusaquillo, Cl 26 con 30	09:00 horas. Movilización
Santa Fe, U. Distrital	09:00 horas. Movilización
Chapinero, U. Pedagógica	09:00 horas. Movilización
Teusaquillo, Gran Estación	10:00 horas. Concentración
Teusaquillo, Campin	11:00 horas. Concentración
Engativá, Portal 80	18:00 horas. Concentración

CALDAS

LUGAR	TRAMO VIAL	NOVEDAD
Quinchia Risaralda, Sector la ceiba, 23+259	Cuaya - La Pintada	Cierre total de 20:00 a 06:00, de 08:00 a 12:00 y de 14:00 a 18:00
Sector La Playa km 33 + 800	Cuaya - La Pintada	Cierre intermitente - 15 minutos de apertura cada hora
Sector La Balastera km 43	Cuaya - La Pintada	Cierre intermitente - 15 minutos de apertura cada hora
Sector Puente cemento, km. 53+400	Cuaya - La Pintada Supia	Cierre intermitente - apertura de la vía de 06:00 hasta las 07:30 Y De 17:00 hasta las 18:30
Riosucio, Sector Tumbabarreto, km. 38+100	Cauya - la pintada,	Cierre intermitente - 15 minutos de apertura cada hora
Sector glorieta Armetales, km. 00+000	Chinchiná - la Manuela	Cierre intermitente

Fuente: SETRA Caldas

SANTANDERES

Fuente: SETRA

LUGAR	TRAMO VIAL	NOVEDAD
Sector Pedregales	Cúcuta - Ocaña	Cierre total - agrupación de personas
Km 28 Sector Las Cascada	Cúcuta - Sardinata	Cierre total - agrupación de personas
Entrada al corregimiento Urimaco	Cúcuta - Zulia	Cierre total - agrupación de personas
Sector Agualasal	Vía a Tibú	Cierre total - agrupación de personas

META

LUGAR	TRAMO VIAL	NOVEDAD
Km 85+300, sector llano lindo	Bogotá - Villavicencio	Cierre total para vehículos de carga
Km 65 + 500, sector entrada municipio de Paratebueno	Villavicencio - Barranca de Upía	Cierre total para vehículos de carga
Km 27+100, Sector Peaje de Veracruz.	Villavicencio - Barranca de Upía	Habilitan el paso a vehículos de carga, por el lapso de 1 Hora.
Km 25, Sector Pompeya	Villavicencio - Puerto López	Cierre Intermitente, cada 20 minutos.
Km 54+600, Sector cruce de medina Cundinamarca	Villavicencio - Barranca de Upía	Cierre total para vehículos de carga.

TOLIMA

Fuente: SETRA Tolima

LUGAR	TRAMO VIAL	NOVEDAD
Km 49 + 500	Calarcá - Ibagué	Cierre parcial- agrupación de personas
Km 43+900 hasta el Kilómetro 47+800	Calarcá - Ibagué	Cierre total - Desprend. de rocas
Km 52+100	Calarcá - Ibagué	Cierre total - Desprend. de rocas
Sector puente los osos variante de Ibagué	Ibagué - Bogotá	Cierre parcial- agrupación de personas
Sector la glorieta del salado, km 1+500	Ibagué - Mariquita	Cierre total - agrupación de personas

BOYACÁ

LUGAR	TRAMO VIAL	NOVEDAD
Km 12+300 Sector Rio chiquito municipio de Sogamoso	Duitama - Sogamoso	Solo pasan vehículos pequeños y de emergencia
Km 100 Sector Punta de Palo del municipio de Soata	Duitama - La Palmera	Cierre Intermitente, dan paso cada hora