CORPORACIÓN PARA EL DESARROLLO SOSTENIBLE
CORPOAMAZONIA
DEL SUR DE LA AMAZONIA
Ambiente para la paz

CONSERVACIÓN DE FELIDOS SILVESTRES EN LA SUBZONA HIDROGRAFICA ALTO RIO PUTUMAYO HASTA CUIMBÉ EN EL DEPARTAMENTO DEL PUTUMAYO

“Ambiente para la Paz”

GranTierra Energy

CORPOAMAZONIA

Ambiente para la paz

LÍNEA DE TIEMPO

PRINCIPALES CAUSAS DE DEFORESTACIÓN 1990 - 2015

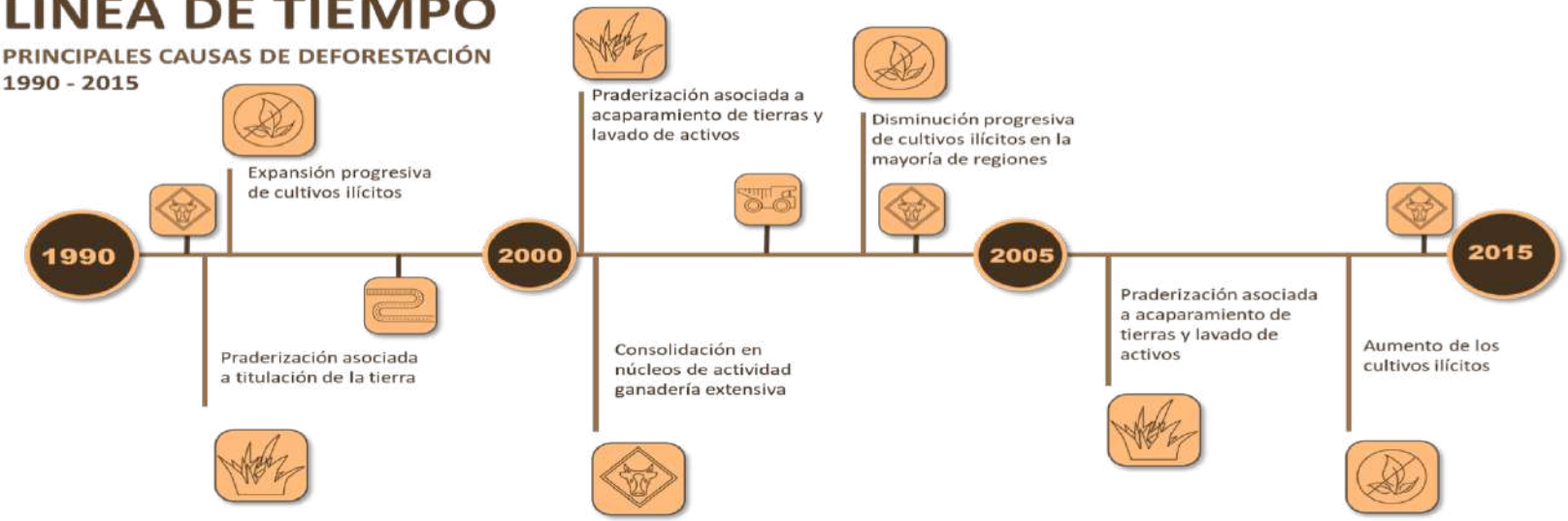

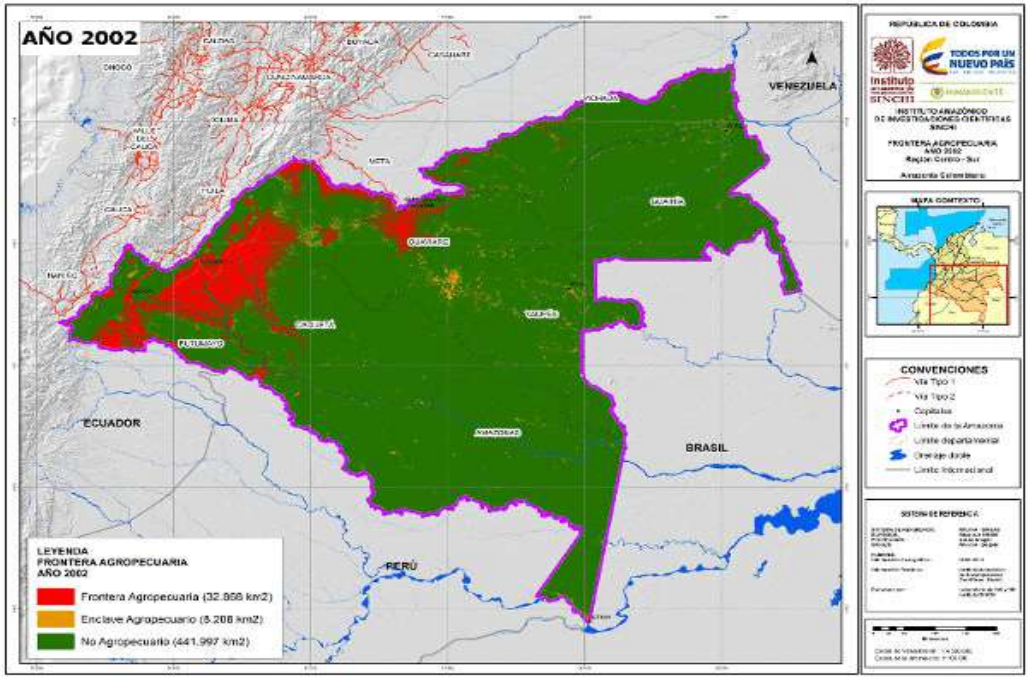

Fuente (IDEAM, 2018)

Colonización

Ganadería

20
Tercer trimestre
(Julio – Septiembre)
2019

BOLETÍN DE DETECCIÓN TEMPRANA DE DEFORESTACIÓN

Instituto de Hidrología, Meteorología y Estudios Ambientales (Ideam)
Subdirección de Ecosistemas e Información Ambiental. Sistema de Monitoreo de Bosques y Carbono (SMBYC)

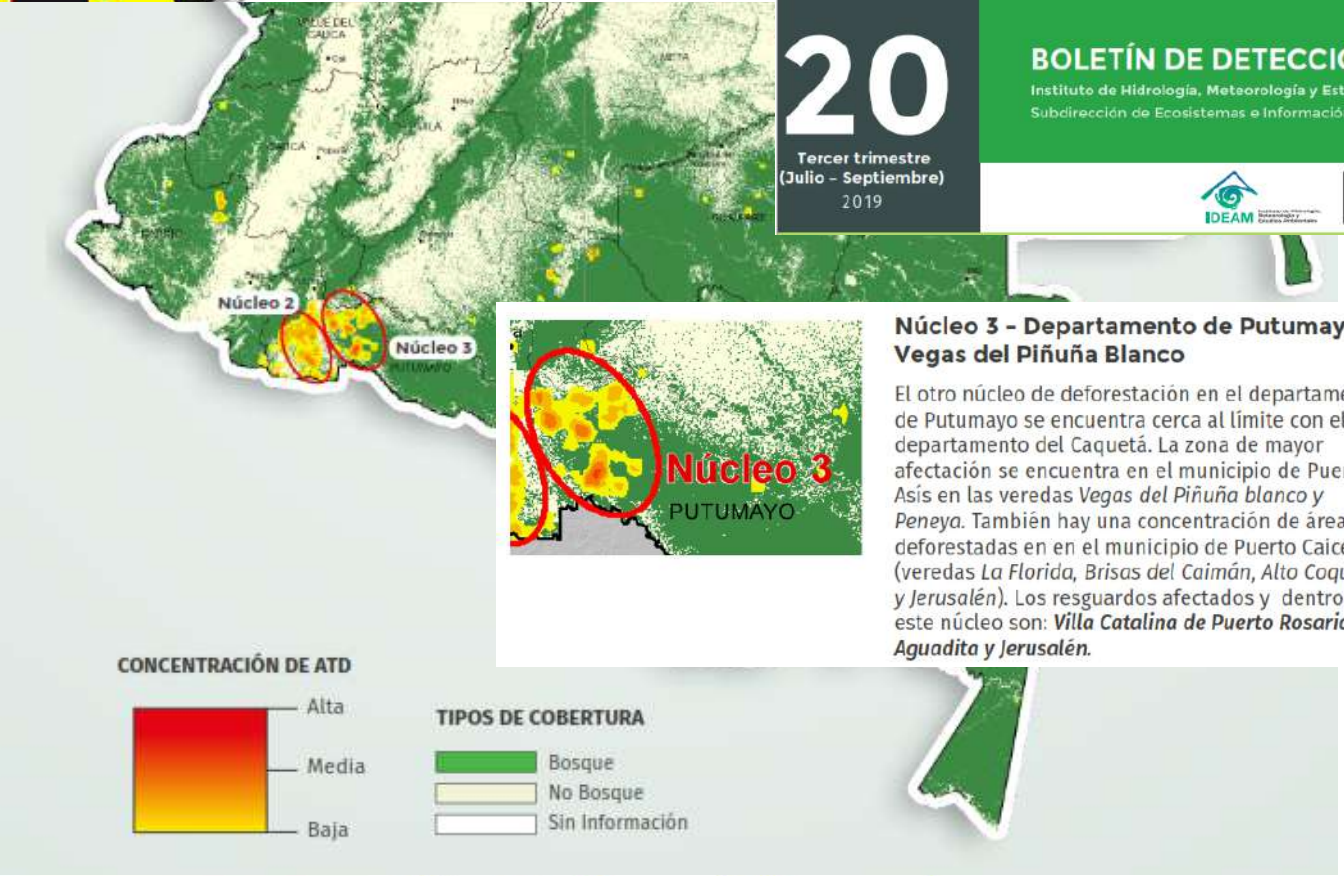

Núcleo 3 - Departamento de Putumayo. Vegas del Piñuña Blanco

El otro núcleo de deforestación en el departamento de Putumayo se encuentra cerca al límite con el departamento del Caquetá. La zona de mayor afectación se encuentra en el municipio de Puerto Asís en las veredas *Vegas del Piñuña blanco y Peneya*. También hay una concentración de áreas deforestadas en en el municipio de Puerto Caicedo (veredas *La Florida, Brisas del Caimán, Alto Coqueto y Jerusalén*). Los resguardos afectados y dentro de este núcleo son: ***Villa Catalina de Puerto Rosario, la Aguadita y Jerusalén.***

La principal causa de deforestación identificada para este núcleo es la expansión de cultivos de uso ilícito (coca), especialmente sobre el curso del río Piñuña Blanco. Esta actividad es dinamizada por el mal estado o la inexistencia de vías, que lleva a los agentes a priorizar los cultivos de coca sobre los lícitos. La praderización con fines de expansión de la ganadería extensiva, también continúa generando la transformación de los bosques en la zona.

Núcleo 2 - Departamento de Putumayo, Río Putumayo

Se presenta un núcleo al sur del departamento del Putumayo en la frontera con Ecuador. La mayoría de las detecciones fueron identificadas en las llanuras y terrazas aluviales de los ríos ***Putumayo, Orito, San Juan, Guamuez y Vides***. Los principales municipios afectados son Orito (veredas de *La Paz, Paisaje, Retiro, Miraflores y Bálsamo*), Villagarzón (veredas *Morelia, Florida y Aloe*) y Valle del Guamez (veredas *Jardín de la Selva y Germania*). Muchos de los sitios de deforestación detectados afectan los resguardos indígenas ***Aguablanca, La Italia, Las Vegas, Playa Larga y El Espingo.***

En este núcleo predomina la presencia de cultivos de uso ilícito (coca) que se expanden a costa de las áreas de bosque; su ubicación estratégica cerca a la frontera con Ecuador, facilita el accionar de las economías ilícitas y limita la implementación de las acciones de control. A lo anterior se suma el establecimiento de pastizales con fines de ganadería extensiva y acaparamiento de tierras, generalmente a escalas medianas o grandes, y donde las densidades de ganado son bajas.

http://smbyc.ideam.gov.co/MonitoreoBC-WEB/pub/alertasDeforestacion.jsp?0.2196651185645908

PROBLEMÁTICA

Temor

Competencia

Depredación

Plan de Acción CORPOAMAZONIA 2016-2019

Programa 4. Gestión integral de la biodiversidad y servicios eco sistémicos

Subprograma 4.3. Conservación de la biodiversidad y servicios ecosistémicos.

Proyecto 4.3.1. Implementación de iniciativas y/o estrategias de conservación ex-situ o in-situ de especies de flora y fauna silvestre, y de ecosistemas estratégicos prioritarios.

Objetivo General

- Generar acciones para la conservación de félidos silvestres en la Subzona Hidrográfica Alto Río Putumayo, departamento del Putumayo

    - Disponer de información actualizada biológica, social y económica de sitios con mayor conflicto humanos- felinos silvestres

    - Fortalecer la cooperación intersectorial para atender, prevenir y mitigar conflictos humano-félidos

ACCIONES ESPECÍFICAS:



Identificar de amenazas y áreas prioritarias para realizar procesos de conservación de felinos silvestres

Caracterizar conflictos y la percepción de las comunidades rurales frente a los felinos silvestres

Monitoreo de los lugares más críticos que presentan conflictos humano-felinos a través del fototrampeo y seguimiento de rastros.

Desarrollar alternativas de manejo del conflicto entre felinos y humanos en fincas

Talleres comunitarios de sensibilización

Diseño de material divulgativo y didáctico para promulgar la conservación de felinos silvestres

Forjar alianzas intersectoriales para el desarrollo conjunto de estrategias de conservación de felinos silvestres.

Identificar de amenazas y áreas prioritarias para realizar procesos de conservación de felinos silvestres

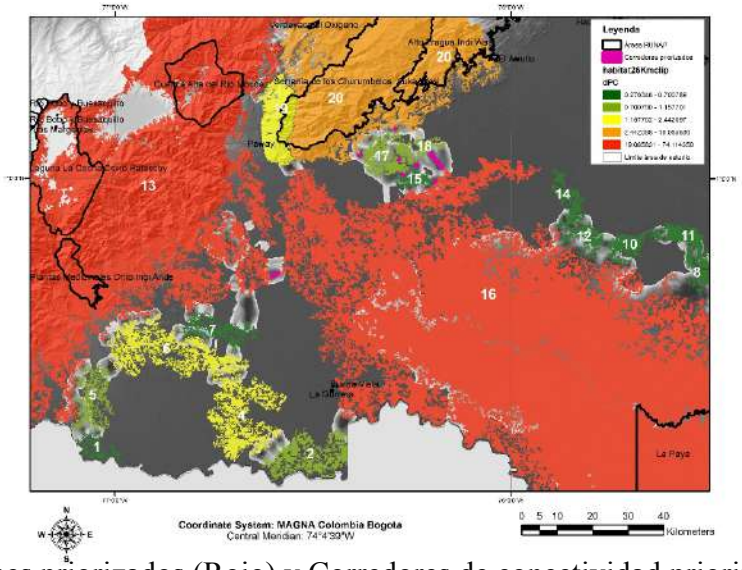

Parches priorizados (Rojo) y Corredores de conectividad priorizados (blanco)

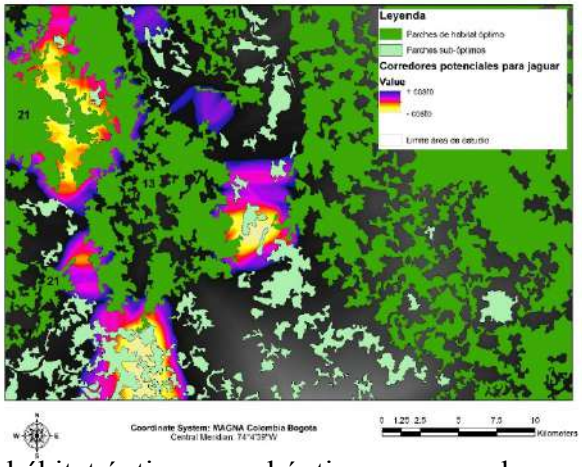

Parches de hábitat óptimos y subóptimos y corredores potenciales identificados para jaguar.

Caracterizar conflictos y su percepción de las comunidades rurales frente a los felinos silvestres

FORMATO-SSIAG conflicto felinosok.xls [Modo de compatibilidad] - Excel

ARCHIVO | INICIO | INSERTAR | DISEÑO DE PÁGINA | FÓRMULAS | DATOS | REVISAR | VISTA | Iniciar sesión

Pegar | Portapapeles | Arial | 10 | Fuente | Ajustar texto | Combinar y centrar | Alineación | Número | Formato condicional | Dar formato como tabla | Estilos de celda | Estilos | Insertar | Eliminar | Formato | Celdas | Autosuma | Rellenar | Borrar | Ordenar y filtrar | Buscar y seleccionar | Modificar

N60

* Si los valores exceden los rangos, establecido en el encabezado de la columna, automaticamente la celda se resalta en color rojo.
** Para los datos de Latitud, se ingresa el valor positivo pero se especifica si es Norte (N/n) o Sur (S/s) para su respectiva conversión.
*** Para los datos de Longitud, se ingresa el valor positivo. El programa lo convierte automáticamente a negativo, ya que se asume que todos los valores están localizados al Occidente de Greenwich

		CÓDIGO, NOMBRE, LINEA DE ENFOQUE, PERMISO, AUTORIZACION, UCA, USUARIO		UBICACION ESPECIFICA / UBICACION GENERAL										
2				G_Lat	M_Lat	S_Lat	Hemisf	Latitud	G_Long	M_Long	S_Long	Longitud		
26	Mario Chavez - SAA	punto de interacciones negativas		0	44	5,67	N	0,73491	75	25	30,86	-75,42524	Puerto Guzman	Putumayo
27	Mario Chavez - SAA	punto de interacciones negativas		0	11	28,06	N	0,19113	74	46	58,06	-74,78279	Leguizamo	Putumayo
28	Mario Chavez - SAA	punto de interacciones negativas		1	5,00	5,60	N	1,08489	76	40	31,70	-76,67547	Mocoa	Putumayo
29	Mario Chavez - SAA	punto de interacciones negativas		0	39	52,93	N	0,66470	77	1	54,28	-77,03174	Orito	Putumayo
30	Miguel Rodriguez y Kelly Merc	punto de interacciones negativas											Villagarzon	Putumayo
31	Miguel Rodriguez y Kelly Merc	punto de interacciones negativas felinos-hombres											Villagarzon	Putumayo
32	Miguel Rodriguez y Kelly Merc	punto de interacciones negativas felinos-hombres											Villagarzon	Putumayo
33	Miguel Rodriguez y Kelly Merc	punto de interacciones negativas felinos-hombres											Villagarzon	Putumayo
34	Juan Pablo Cerrato - SAA	punto de interacciones negativas felinos	Predio La Laguna										Puerto Guzman	Putumayo
35	Kelly Merchan DTP	punto de interacciones negativas felinos-hombres											Villagarzon	Putumayo
36	Miguel Rodriguez - DTP	punto de interacciones negativas felinos-hombres											Villagarzon	Putumayo
37	Miguel Rodriguez - DTP	punto de interacciones negativas felinos-hombres											Puerto Guzman	Putumayo
38	Miguel Rodriguez - DTP	punto de interacciones negativas felinos-hombres											Orito	Putumayo
39	Juan Pablo Cerrato - SAA	punto de interacciones negativas felinos-hombres		0	52	39,01	N	0,87750	76	8	4,36	-76,13455	Puerto Guzman	Putumayo
40	Juan Pablo Cerrato - SAA	punto de interacciones negativas felinos-hombres											Mocoa	Putumayo
41	Juan Pablo Cerrato - SAA	punto de interacciones negativas felinos	Finca del Sr Jesús Bolivar Córdoba										Mocoa	Putumayo
42	Juan Pablo Cerrato - SAA	punto de interacciones negativas felinos	Antigüo relleno sanitario										Villagarzon	Putumayo
43	Juan Pablo Cerrato - SAA	punto de interacciones negativas felinos-hombres											Villagarzon	Putumayo
44	Juan Pablo Cerrato - SAA	punto de interacciones negativas felinos-hombres											Montañita	Caquetá
45	Juan Pablo Cerrato - SAA	punto de interacciones negativas felinos	El Naranjito	1	3	43,37	N	1,06205	76	41	25,13	-76,69031	Mocoa	Putumayo
46	Juan Pablo Cerrato - SAA	punto de interacciones negativas felinos-hombres		0	34	34	N	0,57597	76	26	32	-76,44228	Puerto Asis	Putumayo
47	Juan Pablo Cerrato - SAA	punto de interacciones negativas felinos	Río Peneya										Montañita	Caquetá
48			La del video de la vaca muerta											
49														
50				0	51	35,00	N	0,85972	76	47	29,90	-76,79164	CT Jhon	

DATOS_IN | IN 01 | PLANAS | Hoja1

LISTO 80%

11:23 p. m. 16/12/2019

Caracterizar conflictos y su percepción de las comunidades rurales frente a los felinos silvestres

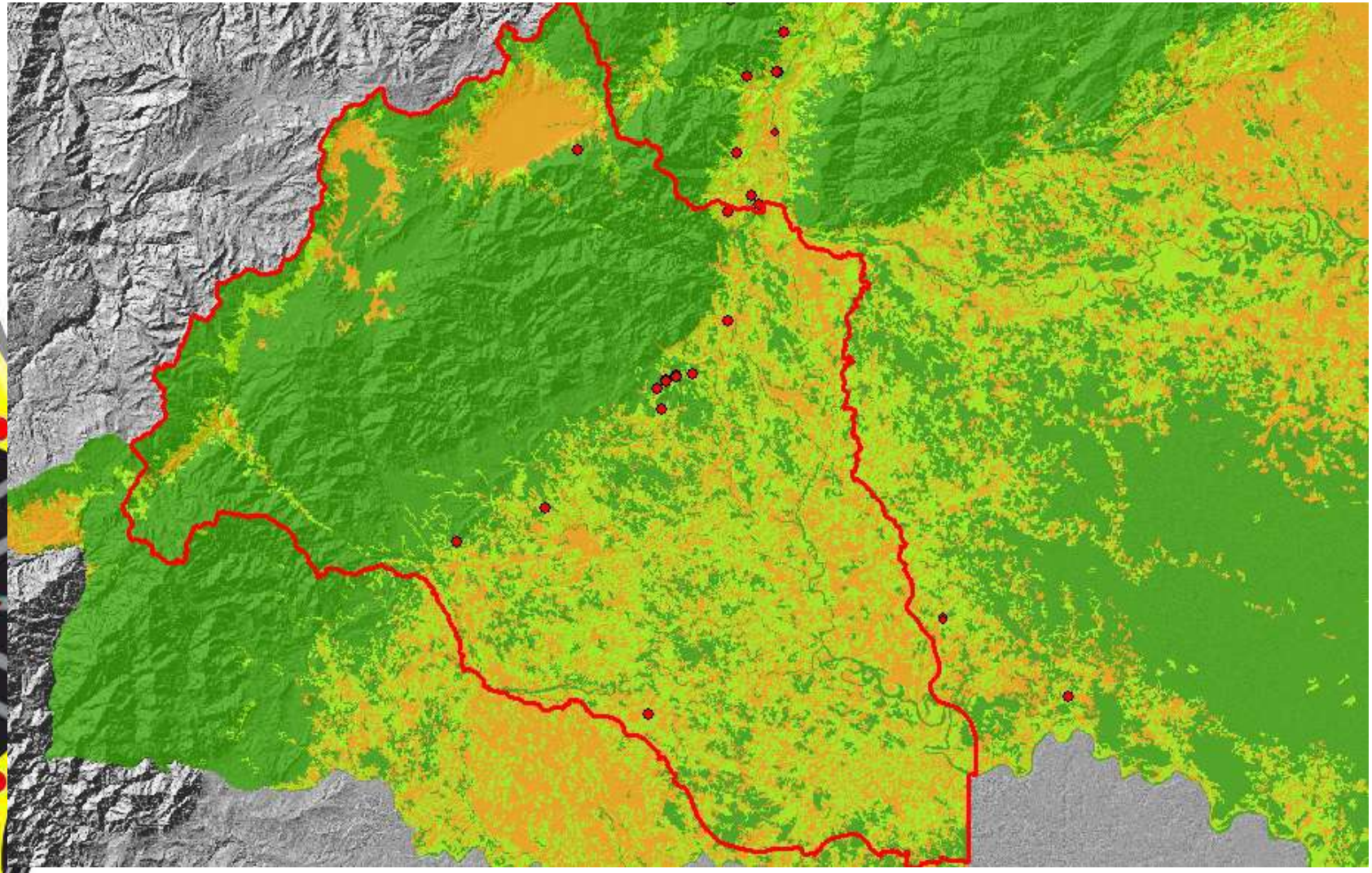

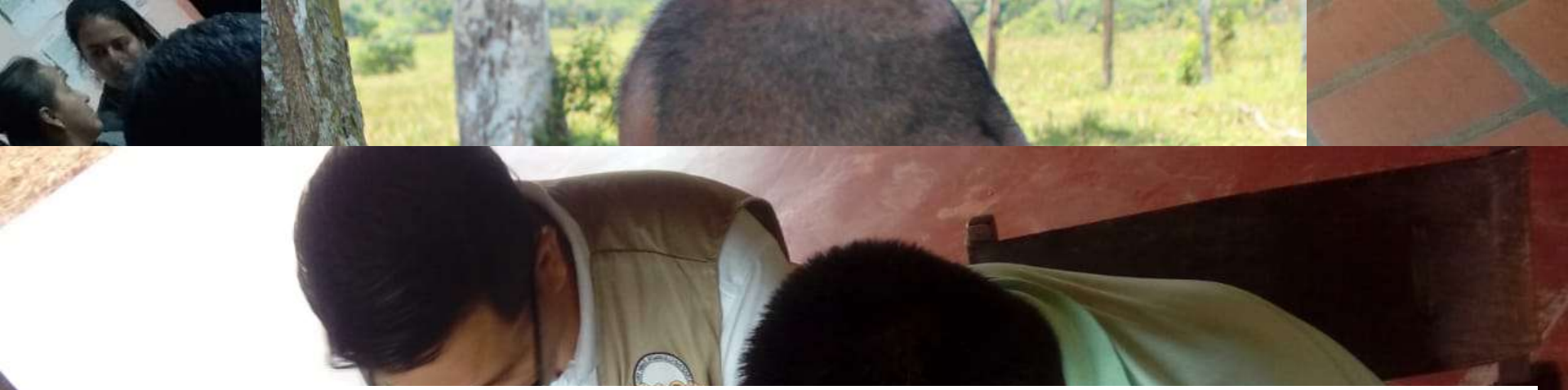

ANÁLISIS DE DATOS:

Se analizará la intensidad y frecuencia del conflicto con felinos en relación al porcentaje de ataques al ganado doméstico, y su percepción por parte de las comunidades.

Características de la población: Origen / Acceso / Sistema económico / Tradiciones	Aspectos biofísicos relevantes	Identificación del conflicto	Propuesta de manejo

Monitoreo de los lugares a través del fototrampeo y seguimiento de rastros.

ANÁLISIS DE DATOS

Riqueza específica de felinos y de sus presas potenciales

Las especies de mamíferos registrados a través de las cámaras trampa

diligenciada por Corpoamazonia.

Se monitorearon los lugares más críticos que

bd_registros_especies_SZH.xlsx - Excel

H59 | Finca Luis Tanigama

	C	D	E	F	G	H	I	J	K	L
1	In_Espec	Name_Comu	Name_cien	Fecha	Year	Lugar	Metodo	Camara	Huellas	Comedero
2	Ch	Chucha	*Didelphis marsupialis*	29-sep-2019	2019	Finca Ivan Piedrahita	Video	Camara 41		
3	Ch	Chucha	*Didelphis marsupia*				eo	Camara 41		
4	Ch	Chucha	*Didelphis marsupia*				eo	Camara 41		
5	Jag	Jaguar	*Panthera onca*				eo	Camara 41		
6	Cu	Cuzumbo	*Nasuella olivacea*				eo	Camara 41		
7	Cu	Cuzumbo	*Nasuella olivacea*				eo	Camara 41		
8	Ar	Armadillo	*Dasypus novemci*				eo	Camara 41		
9	Pa	Pava amazónica	*Penelope jacquacu*				eo	Camara 41		
10	Pa	Pava amazónica	*Penelope jacquacu*				eo	Camara 41		
11	Pa	Pava amazónica	*Penelope jacquacu*				eo	Camara 41		
12	Pa	Pava amazónica	*Penelope jacquacu*	9-oct-2019	2019	Finca Ivan Piedrahita	Video	Camara 41		
13	Pa	Pava amazónica	*Penelope jacquacu*	9-oct-2019	2019	Finca Ivan Piedrahita	Video	Camara 41		
14	Pa	Pava amazónica	*Penelope jacquacu*	9-oct-2019	2019	Finca Ivan Piedrahita	Video	Camara 41		
15	Pa	Pava amazónica	*Penelope jacquacu*	9-oct-2019	2019	Finca Ivan Piedrahita	Video	Camara 41		
16	Pa	Pava amazónica	*Penelope jacquacu*	9-oct-2019	2019	Finca Ivan Piedrahita	Video	Camara 41		
17	Pa	Pava amazónica	*Penelope jacquacu*	9-oct-2019	2019	Finca Ivan Piedrahita	Video	Camara 41		
18	Pa	Pava amazónica	*Penelope jacquacu*	9-oct-2019	2019	Finca Ivan Piedrahita	Video	Camara 41		
19	Ch	Chucha	*Didelphis marsupialis*	13-oct-2019	2019	Finca Ivan Piedrahita	Video	Camara 41		
20	Ch	Chucha	*Didelphis marsupialis*	14-oct-2019	2019	Finca Ivan Piedrahita	Video	Camara 41		
21	Ch	Chucha	*Didelphis marsupialis*	14-oct-2019	2019	Finca Ivan Piedrahita	Video	Camara 41		
22	Ch	Chucha	*Didelphis marsupialis*	14-oct-2019	2019	Finca Ivan Piedrahita	Video	Camara 41		
23	Ch	Chucha	*Didelphis marsupialis*	14-oct-2019	2019	Finca Ivan Piedrahita	Video	Camara 41		
24	Ch	Chucha	*Didelphis marsupialis*	14-oct-2019	2019	Finca Ivan Piedrahita	Video	Camara 41		
25	Ch	Chucha	*Didelphis marsupialis*	14-oct-2019	2019	Finca Ivan Piedrahita	Video	Camara 41		

Registros: 83
Especies identificadas: 12
Especies de felinos registradas: 2
Cámaras analizadas: 10

Fauna_SZH | Info_CT | Transectos | Hoja1 | Hoja2 | Hoja3

LISTO MODO FILTRAR 100%

6:31 p. m. 16/12/2019

Desarrollar alternativas de manejo del conflicto entre felinos y humanos en fincas

Talleres comunitarios de sensibilización

1. “IMPORTANCIA DE LA CONSERVACIÓN DE FÉLIDOS SILVESTRES – APRENDIENDO A CONVIVIR CON LA NATURALEZA”, en el cual se desarrollaron las siguientes temáticas:



Consideraciones sobre la responsabilidad de Corpoamazonia frente al conflicto

No. Talleres: 7
No. Participantes: 91
No. Municipios: 4
Temáticas trabajadas: 4

ID	FECHA	MUNICIPIO	VEREDA	TEM			
1	230919	Mocoa	La Florida	IDENTIFICACIÓN E IM LOS FELINOS SILVEST			
2	260919	Puerto Asís	La Sardina	IDENTIFICACIÓN E IMPORTANCIA DE LOS FELINOS SILVESTRES	4		Pendiente
3	201019	Villagarzón	Alto Vides	IMPORTANCIA DE LA CONSERVACIÓN DE FÉLIDOS SILVESTRES – APRENDIENDO A CONVIVIR CON LA NATURALEZA	17		Pendiente
				FELINOS SILVESTRES DE COLOMBIA Y EL			

2. “ Grupo
Eco on las
sigu

Mar antas,
Cer , Oso
horr ecies.
Imp

¿Có

Uso

Uso ficos y
ruta

Diseño de material divulgativo y didáctico para promulgar la conservación de felinos silvestres



PROMOVIENDO CONOCIMIENTO

NOTA BREVE 17

PROMOVIENDO CONOCIMIENTO

Generalidades del conflicto entre humanos y felinos reportados a CORPOAMAZONIA en el departamento del Putumayo, Colombia entre el 2014-2015

MARIO HERNEY CHAVEZ-ACOSTA[1,2] & HILIANA TORO[1].

[1] *Corporación para el Desarrollo Sostenible del Sur de la Amazonia - CORPOAMAZONIA. Proyecto de Conservación de Animales y de Ambientes Silvestres del Sur de la Amazonia Colombiana -CASA-.*
[2] *E-mail: mario900611@hotmail.com*

La depredación de animales domésticos por felinos silvestres es una de las principales causas de conflicto entre las poblaciones humanas y la fauna silvestre, constituyéndose en una de las más importantes amenazas para su conservación. Estos hechos se presentan generalmente como consecuencia del desequilibrio en los ecosistemas naturales producto de la destrucción, pérdida y/o transformación de hábitats la cual afecta a muchas especies animales silvestres, entre las que se encuentran 2013) se reportan seis especies de félidos silvestres: Jaguar (*Panthera onca*), Puma (*Puma concolor*), Tigrillo (*Leopardus tigrinus*), Ocelote (*Leopardus pardalis*), Margay (*Leopardus wiedii*) y Yaguarundi (*Herpailurus yagouaroundi*). Aunque la distribución geográfica de la mayoría de estos felinos va desde Centro América y parte de Sudamérica, la amplia diversidad y extensión de territorios ocupados por estas especies ha disminuido dramáticamente en las últimas décadas afectando a sus poblaciones naturales, dado por la

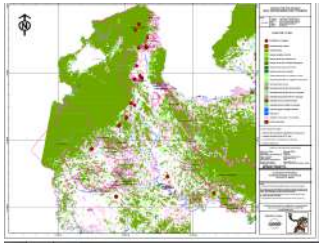

Diseño de material divulgativo y didáctico para promulgar la conservación de felinos silvestres

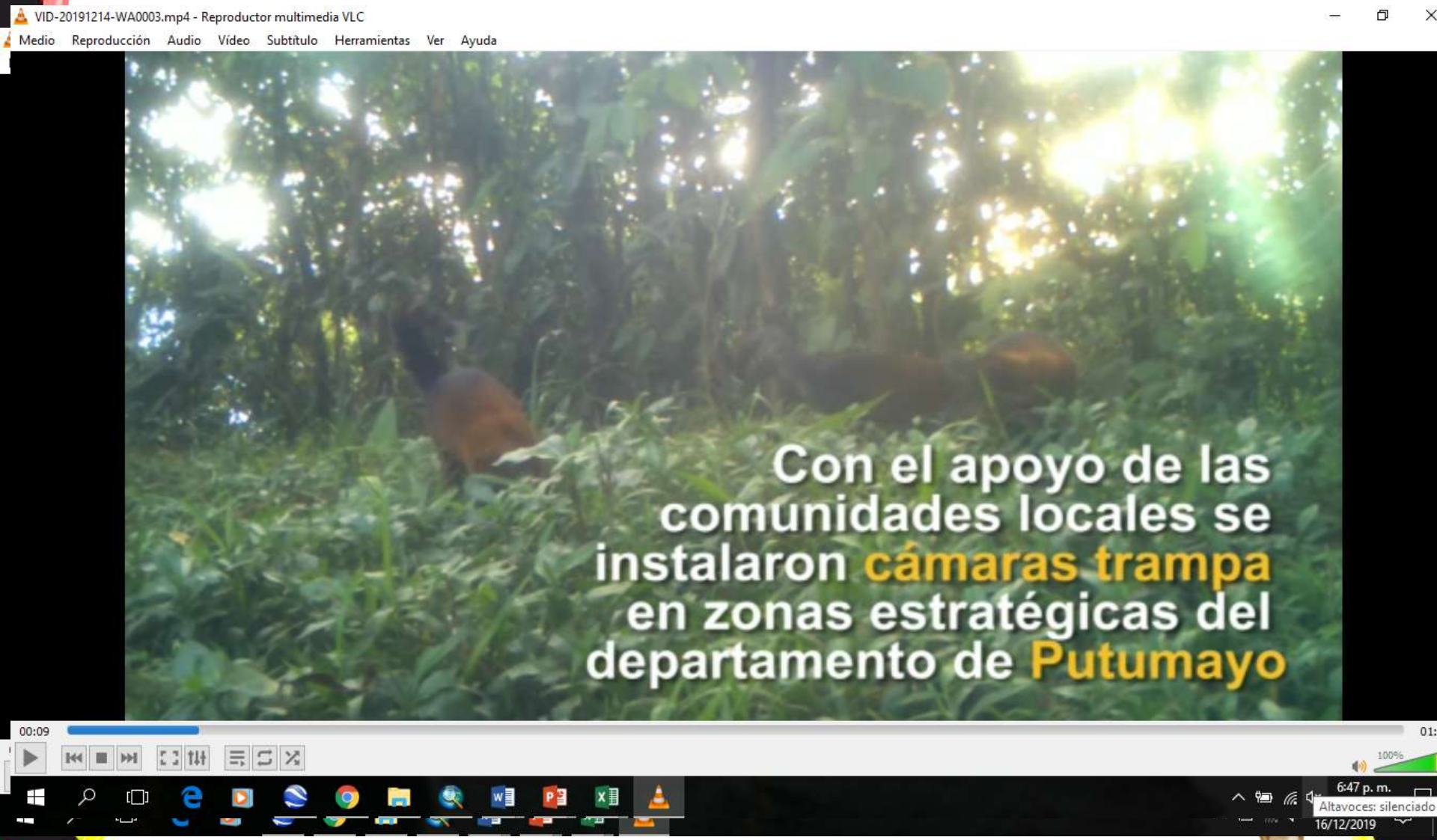

Forjar alianzas intersectoriales para el desarrollo conjunto de estrategias de conservación de felinos silvestres.

ASOCIACIÓN AMBIENTAL SALADO DE LOS LOROS
ADEVESCA
NIT: 900368012-4

INSTITUCIÓN EDUCATIVA RURAL
I.E.R.
EXCELENCIA Y PROGRESO
VILLA AMAZÓNICA

ATECABSJ

GRUPO DE MONITOREO
OSO·DANTA·JAGUAR

Asociación Corazón
de Mujeres de La Castellana

PNUD

PANTHERA

CAPACIDAD INSTALADA EN LA REGIÓN

CORPORACION PARA EL DESARROLLO SOSTENIBLE

CORPOAMAZONIA

DEL SUR DE LA AMAZONIA

GRACIAS POR SU ATENCIÓN

WWW.CORPOAMAZONIA.GOV.CO
2020

ANDI

DISEÑO PLAN DE MANEJO PARA LA CONSERVACIÓN DE FELINOS SILVESTRES

ARCHIVO HERRAMIENTAS VISTA Plan_Manejo_Jaguar_445_nov.doc [Modo de compatibilidad] - Word

1.5) DISTRIBUCIÓN GEOGRÁFICA

1.6) IMPORTANCIA ECOLÓGICA Y ECOSISTÉMICA DEL JAGUAR

1.7) EL JAGUAR EN LA REPRESENTACIÓN CULTURAL

1.7.1) La importancia del jaguar en la historia e identidad del hombre.

1.7.2) El jaguar entre las culturas prehispánicas

1.7.3) El jaguar en la cultura colombiana.

1.7.4) ARTÍCULO: ¿Por qué es importante el jaguar para los ecosistemas y la identidad cultural?

1.8) ESTADO DE CONSERVACIÓN

1.8.1) Densidad poblacional del jaguar en América.

1.8.2) Densidad Poblacional del Jaguar en Colombia

1.8.3) El delicado estado de conservación del Jaguar

1.9) PRESIONES Y AMENAZAS SOBRE LAS POBLACIONES DEL JAGUAR

1.9.1) Amenazas en Colombia y el departamento del Cauca

1.9.2) ARTÍCULO: En América quedan apenas 173.000 jaguares (y el número va en caída).

1.10) ÍNDICES ECOLÓGICOS PARA EL ESTUDIO DEL JAGUAR

1.10.1) METODOLOGÍAS UTILIZADAS PARA EL MONITOREO

1.10.2) OBJETIVOS Y DISEÑO DE MUESTREO PARA ÍNDICES ECOLÓGICOS

1.11) MARCO JURÍDICO PARA EL PLAN DE MANEJO Y CONSERVACIÓN DEL JAGUAR (*Panthera onca*).

1.11.1) MARCO JURÍDICO PARA LA PROTECCIÓN DE DIVERSIDAD DE ESPECIES DE FAUNA Y FLORA - Normas (Constitución, leyes, decretos, resoluciones y acuerdos)

1.11.2) MARCO JURÍDICO NORMATIVO, ESPECÍFICO EN FAUNA

1.11.3) POLÍTICAS Y PLANES.

2) CAPITULO 2: CONTEXTUALIZACIÓN DEL PLAN DE MANEJO: DIAGNÓSTICO Y CARACTERIZACIÓN DE LAS ÁREAS DE INTERÉS PARA EL JAGUAR.

PANTALLAS 9-10 DE 469 140%

11:14 p. m. 16/12/2019

MonitorinG of the Andean Amazon (MAAP) Amazon Conservation y el Amazon Conservation Team

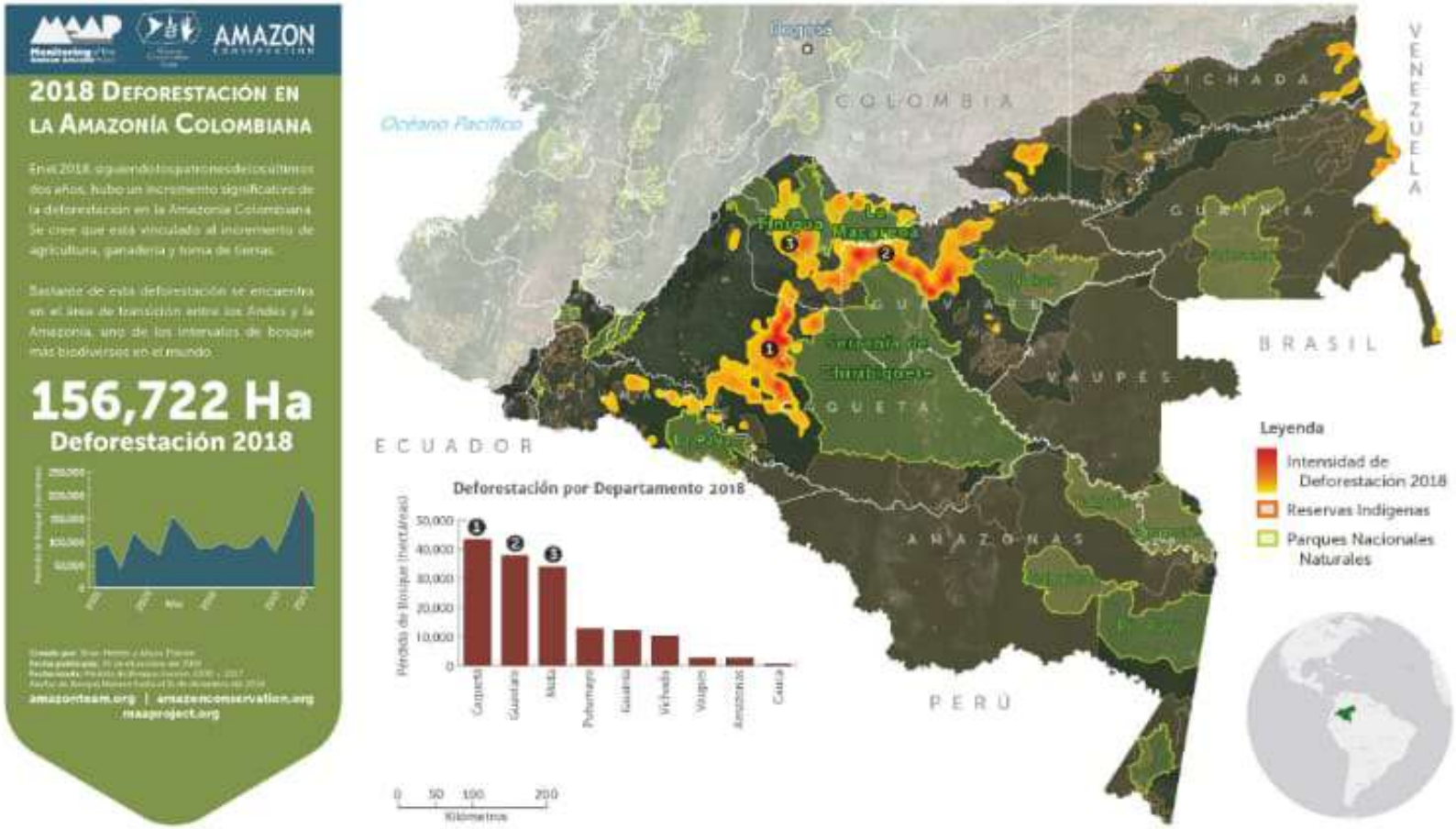

"El principal motor de la deforestación en Colombia es el acaparamiento de tierras, responsable del 48% de la degradación de los bosques tropicales de la Amazonía y el Pacífico"

https://infoamazonia.org/es/2019/02/espanol-las-cifras-de-deforestacion-para-la-amazonia-colombiana-que-no-convencen/

Diciembre de 2015

Formulado PY
PITCTEC

2018

Socializa PY CCE

05 de octubre de 2018

Rad. 3626 Viabilidad de financiación

-Campo Quinde Cohembì y Quillacinga (R-1930 de 2010)

-Alea 1848 (R 969 de 2011)

Diciembre de 2018 Desembolso de 350,000,000 COL$

Junio de 2019

Inicio Proyecto

“CONSERVACIÓN DE FÉLIDOS SILVESTRES EN LA SUBZONA HIDROGRÁFICA ALTO RIO PUTUMAYO HASTA CUIMBÈ EN EL DEPARTAMENTO DE PUTUMAYO”

OBJETIVO GENERAL	Generar acciones para la conservación de félidos silvestres en la Subzona Hidrográfica Alto Río Putumayo, departamento del Putumayo

METAS, ACTIVIDADES Y COSTOS

OBJETIVOS ESPECIFICOS	METAS	UNIDAD DE MEDIDA	CANTIDAD	ACTIVIDAD	UNIDAD DE MEDIDA	CANTIDAD	COSTO TOTAL	PESO DE LA ACTIVIDAD FRENTE AL PROYECTO
Disponer de información actualizada biológica, social y económica de sitios con mayor conflicto humanos-felinos silvestres	Diagnóstico del estado actual del conocimiento de felinos silvestres	Número	1	Consultar literatura técnica disponible sobre felinos silvestres en el sur de la Amazonia Colombiana.	Documento Técnico	1	$ 12.425.000	10,00%
				Realizar visitas de identificación y levantamiento de información de los conflictos humano-félidos silvestres presentes	Informes Técnicos	1	$ 36.724.995	10,00%
				Identificar amenazas y áreas prioritarias para realizar procesos de conservación de felinos silvestres	Mapas	1	$ 32.900.000	10,00%
				Monitorear los lugares más críticos que presentan conflictos humano-felinos utilizando actividades de fototrampeo	Número	3	$92.110.000	10,00%
				Consolidar documento diagnóstico	Documento Técnico	1	$12.425.000	10,00%
Fortalecer la cooperación intersectorial para atender, prevenir y mitigar conflictos humano-félidos	Estrategia de atención a conflictos humanos-félidos silvestres	Número	1	Desarrollar alternativas de manejo del conflicto entre felinos y humanos en fincas	Número	10	$ 63.860.000	20,00%
				Establecer grupos de personas encargadas de proteger y realizar reportes, registro y monitoreo de presencia de felinos en comunidades rurales	Número	2	$ 30.354.995	10,00%
				Realizar talleres comunitarios de sensibilización y para conocer las percepciones y actitudes a félidos silvestres, como mecanismo para encontrar soluciones conjuntas hacia la convivencia con félidos silvestres	Talleres desarrollados	5	$ 28.450.000	10,00%
				Forjar material divulgativo y didáctico que sirva para promulgar la conservación de felinos silvestres	Número	1	$ 20.150.000	10,00%
							$ 329.399.990	**100,00%**
Administración							**$ 4.326.805**	
Interventoría y/o apoyo a la supervisión							**$ 37.223.949**	
TOTAL							**$ 370.950.744**	

Campos Quinde, Cohembí y Quillacinga, Bloque Sur Oriente	Bloque Exploratoria Alea 1848-A
Resoluciones 1930 de 2010 y 0551 del 30 de mayo de 2014	Resolución 0969 de del Mayo 27 de 2011,
Ficha de manejo para áreas sensibles, protección y conservación de fauna: “FICHA 30. COMPENSACION POR FAUNA Y FLORA Y PROTECCION Y CONSERVACION DE HABITATS: Financiar proyectos de investigación para la fauna y flora listada como amenazada de extinción o endémicas que se encuentre dentro del área de influencia directa del proyecto. Estos proyectos deberán encontrarse registrados y comunicados a CORPOAMAZONIA, para su ejecución y financiación. Los criterios y montos a financiar serán aprobados por la empresa operadora. Esta financiación será parcial en dinero o logística para el desarrollo de las investigaciones. El cronograma de estos proyectos deberá ajustarse a los cronogramas de actividades definidos por la compañía operadora. Así mismo el CONSORCIO Colombia Energy ejecutará las acciones necesarias para el cumplimiento de los tiempos acordados y entregar resultados y documentos finales a la Autoridad competente. CORPOAMAZONIA identificará o recomendará el estudio o estudios a financiar por parte de la compañía operadora de acuerdo con sus objetivos, metas de conservación y del monto económico máximo establecido	“PMA FICHA 24. apoyO a proyectos de investigacion de especies de fauna y flora vulnerables con fines de repoblamento *-Se propone financiar un proyecto de actualización de la base de datos para la fauna a partir de información primaria en campo del área de influencia directa del área de perforación exploratoria Alea 1848-A. Estos proyectos deberán encontrarse registrados y aprobados por la institución universitaria, para su ejecución y financiación. Los criterios y montos a financiar serán aprobados por la empresa operadora. Esta financiación será parcial en dinero o logística para el desarrollo de las investigaciones. Los tiempos de ejecución de estos proyectos deberán ajustarse a los cronap-amas de actividades definidas por Ia compañía operadora.* *-La institución universitaria con quien .se realice dicho convenio se compromete a velar por el cumplimiento de los 'tempos acordados y entrega de resultados y documentos finales a Ia corporación ambiental competente y la compañía operadora.* *-La corporación ambiental competente determinará el estudio a estudios a ‘financiar por parte de la compañía operadora de acuerdo con sus objetivos y metal de conservación”.*

CONSERVACIÓN DE FELIDOS SILVESTRES EN LA SUBZONA HIDROGRAFICA ALTO RIO PUTUMAYO HASTA CUIMBÉ EN EL DEPARTAMENTO DEL PUTUMAYO

Costo total del proyecto	**$370.950.744**
Donación Inicial C.C.E	**$350.000.000**
Pendientes por recibir	**$ 20.950.744**

Ejecutado a 11/12/2019:		**$173.047.444**
Contrato P. de servicios No. 295:	$28.258.329	
Contrato P. de servicios No. 322:	$55.999.996	
Contrato P. de servicios No. 377:	$19.500.000	
Contrato P. de servicios No. 449:	$13.250.000	
Contrato S. Papelería No. 607	$ 1.898.505	
CDP No. xxxx	$54.140.614	
Total ejecutado	**$173.047.444**	

Valor a ejecutar en el 2020 **$197.903.300**

META	ACTIVIDAD	MES 1	MES 2	MES 3	MES 4	MES 5	MES 6	MES 7	MES 8	MES 9	MES 10	MES 11	MES 12
Diagnóstico del estado actual del conocimiento de felinos silvestres	Consultar literatura técnica disponible sobre felinos silvestres en el sur de la Amazonia Colombiana.												
	Realizar visitas de identificación y levantamiento de información de los conflictos humano-félidos silvestres presentes												
	Identificar amenazas y áreas prioritarias para realizar procesos de conservación de felinos silvestres												
	Monitorear los lugares más críticos que presentan conflictos humano-felinos utilizando actividades de fototrampeo												
	Consolidar documento diagnóstico												
Estrategia de atención a conflictos humanos-félidos silvestres	Desarrollar alternativas de manejo del conflicto entre felinos y humanos en fincas												
	Establecer grupos de personas encargadas de proteger y realizar reportes, registro y monitoreo de presencia de felinos en comunidades rurales												
	Realizar talleres comunitarios de sensibilización y para conocer las percepciones y actitudes a félidos silvestres, como mecanismo para encontrar soluciones conjuntas hacia la convivencia con félidos silvestres												
	Forjar material divulgativo y didáctico que sirva para promulgar la conservación de felinos silvestres												

ACTIVIDADES PENDIENTES DE INMEDIATO CUMPLIMENTO

- Realizar proceso de legalización de donación
- Realizar seguimiento al cumplimiento de las cláusulas de los acuerdos de donación realizados entre las partes.
- Consignación de VEINTE MILLONES NOVECIENTOS CINCUENTA MIL SETECIENTOS CUARENTA Y CUATRO PESOS ($20.950.744) M/CTE.